COMUNE DI PATRICA
Provincia di Frosinone

Consorzio per lo sviluppo Ind.le
Provincia di Frosinone

OGGETTO	**PROGETTO PER LA REALIZZAZIONE REALIZZAZIONE DI UN LOCALE ACCESSORIO AD USO DEPOSITO A SERVIZIO DI OPIFICIO INDUSTRIALE**
COMMITTENTE	Soc. R.E.M. - srl
LOCALITA' :	" FERRUCCIA"
TAV.	- CARTOGRAFIA - scale varie - DISEGNI ARCHITETTONICI - scala 1:100 - 1:200 - PLANIMETRIA UBICATIVA - scala 1:500 - PARTICOLARI - Scale varie

data : NOVEMBRE 2014

Studio Tecnico Geom. Anna Quaglia - v.le Regina Margherita - 03019 Sapino (FR)

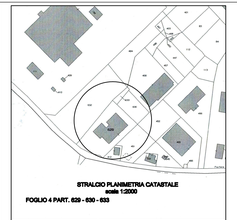

STRALCIO PLANIMETRIA CATASTALE
scala 1:2000
FOGLIO 4 PART. 629 - 630 - 633

STRALCIO CTR REGIONE LAZIO

STRALCIO PTPR REGIONE LAZIO tav. 31 /b

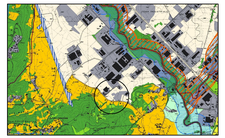

STRALCIO PTPR REGIONE LAZIO tav. 31 /b

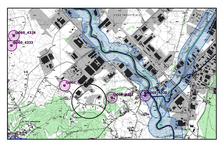

P. R. G. - A.S.I.
PIANO TERRITORIALE REGOLATORE VARIANTE GENERALE
Tavola 5.1 b scala 1:5000

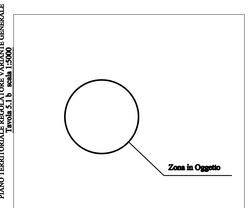

STRALCIO PLANIMETRIA CATASTALE
scala 1:2000

- LOTTO IN OGGETTO - FOGLIO 04 - p.lle 629-630-633

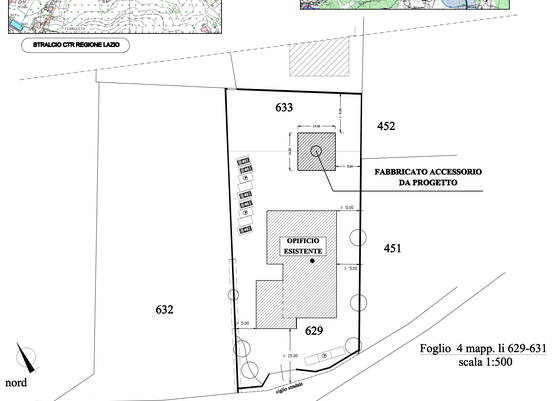

Foglio 4 mapp. li 629-631
scala 1:500

PLANIMETRIA UBICATIVA

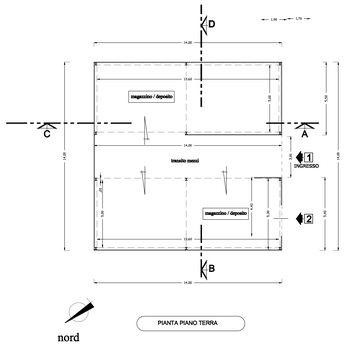

PIANTA PIANO TERRA



PIANTA COPERTURA

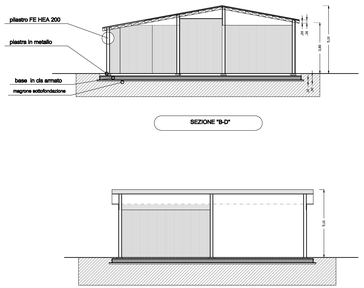

SEZIONE "B-D"

SEZIONE "A-C"

COMPUTO DELLE SUPERFICI REALIZZABILI / DATI TECNICI

A : TERRENO A DISPOSIZIONE : MQ. 2.900 (delibera assegnazione Consorzio per lo sviluppo Ind.le FR nr. 168 del 22-12-2006 verb. n. 20) foglio 4 mapp.li 449/a - 273/b -
B : TERRENO A DISPOSIZIONE : MQ. 1.200 (delibera assegnazione Consorzio per lo sviluppo Ind.le FR nr. 146 del 12-10-2012 verb. n. 18) foglio 4 mapp.li 630 - 633 -

SUPERFICIE COPERTA REALIZZABILE 50% di 4.100 mq = MQ. 2.050

B : SUPERFICI E VOLUMI REALIZZATI DA PROGETTO -

PIANO TERRA -scala 1:500

1 : opificio Ind.le - MQ. 920.00 x h=mt. 8.00 = mc. 7.360,0

2- uffici - MQ. 200.00 x h=mt. 3.25 =mc. 650,00

3 : Fabbricato accesso da progetto MQ. 196.00 x h=mt. 4.50 = mc. 882,00

1+2+3 = tot prog. MQ. 1316.00

MQ. 1316.00 < MQ. 1.450.00

PROSPETTO LATO "A"

PROSPETTO LATO "C"

PROSPETTO LATO "B"

PROSPETTO LATO "D"